

«Прибайкальский район» Республики Бурятия

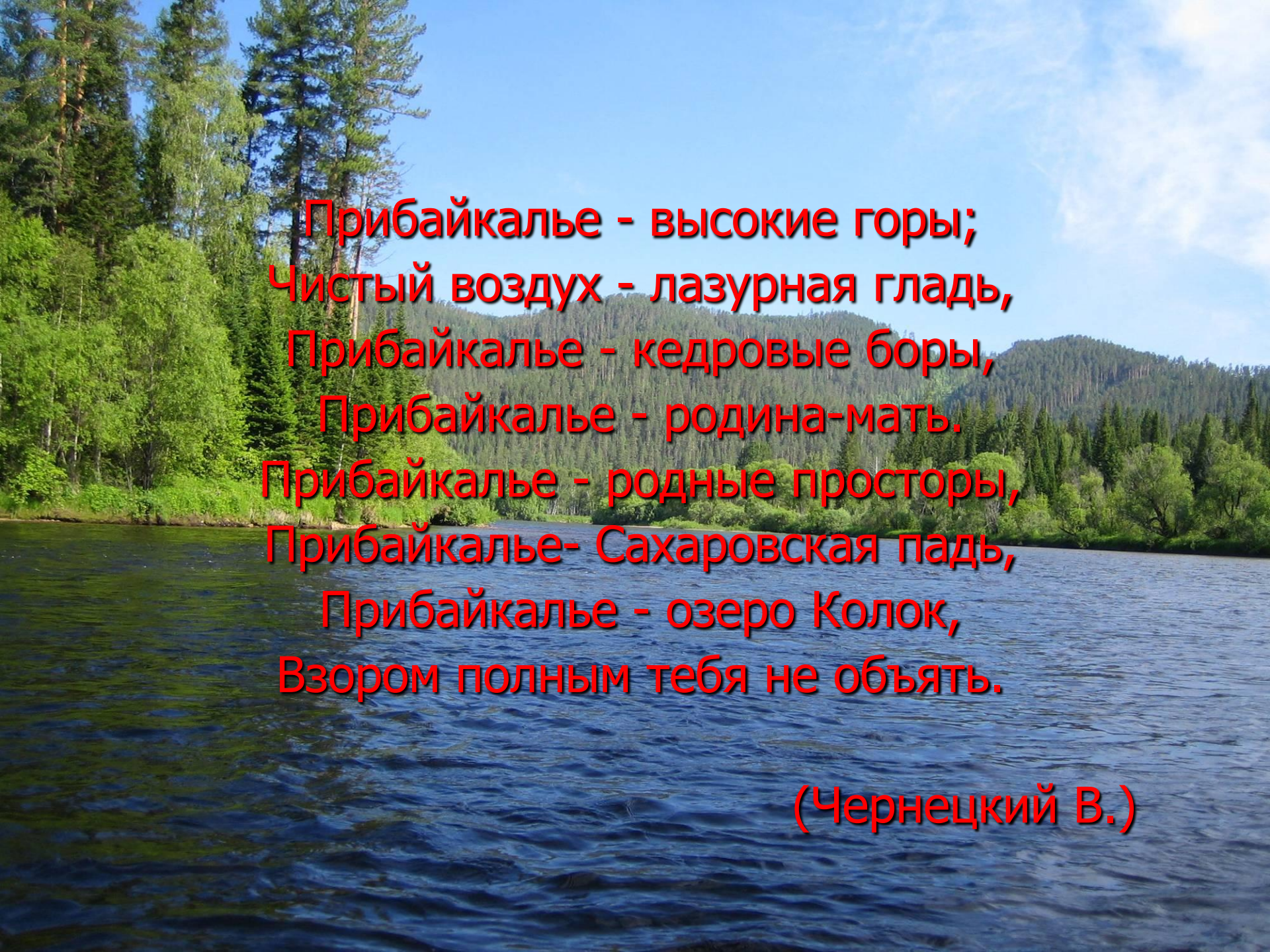


П
Р
И
Б
А
И
К
А
Л
Ь
С
К
И
Р
А
Й
О
Н



Муниципальное предприятие
"Балкалский АИП"
Т/Х СЕЗ "БАНКА" С/ПТ





Прибайкалье - высокие горы;
Чистый воздух - лазурная гладь,
Прибайкалье - кедровые боры,
Прибайкалье - родина-мать.
Прибайкалье - родные просторы,
Прибайкалье- Сахаровская падь,
Прибайкалье - озеро Колок,
Взором полным тебя не объять.

(Чернецкий В.)

Прибайкальский район образован
Указом Президиума Верховного
Совета СССР 12 декабря 1940 года



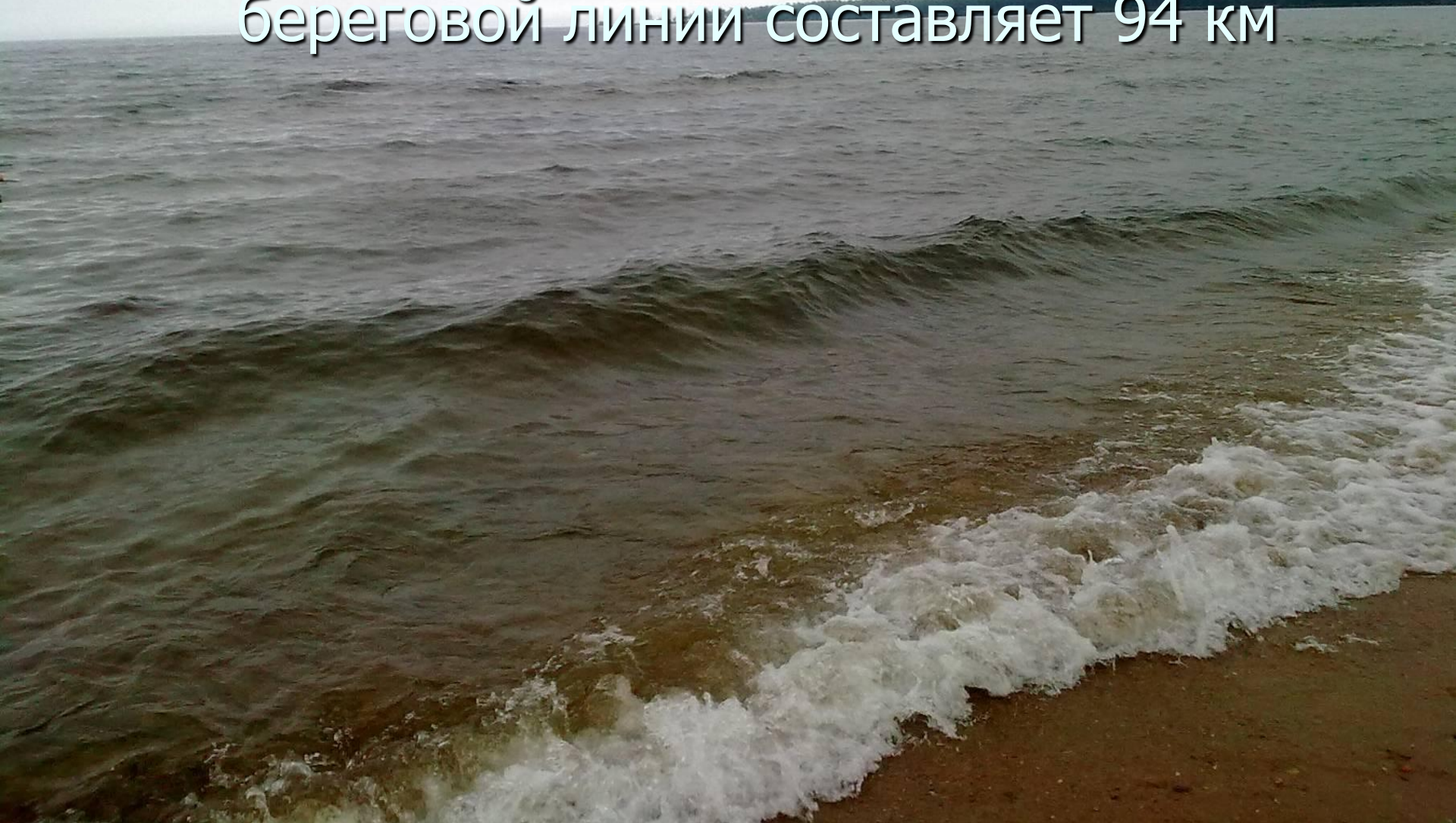
В этом году наш район отмечает
свой юбилей.

Прибайкалью 80 лет

Прибайкалье граничит с 7 районами Республики. По озеру Байкал граница проходит с Иркутской областью.



Район не случайно назван
Прибайкальским – протяженность
береговой линии составляет 94 км



Глава Прибайкальского района



Семенов Сергей Александрович



Герб Прибайкальского района

Гимн Прибайкальского района

1

**Таёжный Край
Сибирские просторы.
Ухоженные скромные поля.
От Селенги до голубого моря
Родная Прибайкальская земля.**

Припев:

**Тебя я сберегу,
Во мне отваги много!
Я сохраню для будущих навек
Спокойный взгляд задумчивых
отрогов,
И кружево поющих горных рек.
2.
Уходит вдаль
Дорога меж горами,
И сёла ей помахивают вслед.
И небеса хрустальные над нами,
И храмов возрождённых благовест.**

Припев:

**3.
Лежат озёра
Золотою чашей,
И рыбаки на промысел идут.
Душа гордится Прибайкальем нашим,
И в честь него прибой даёт салют...**

Припев:


**4.
Таёжный край
Сибирские просторы.
Ухоженные скромные поля.
От Селенги до голубого моря
Родная Прибайкальская земля.**

Прибайкальский район – это прекрасная
и удивительная земля

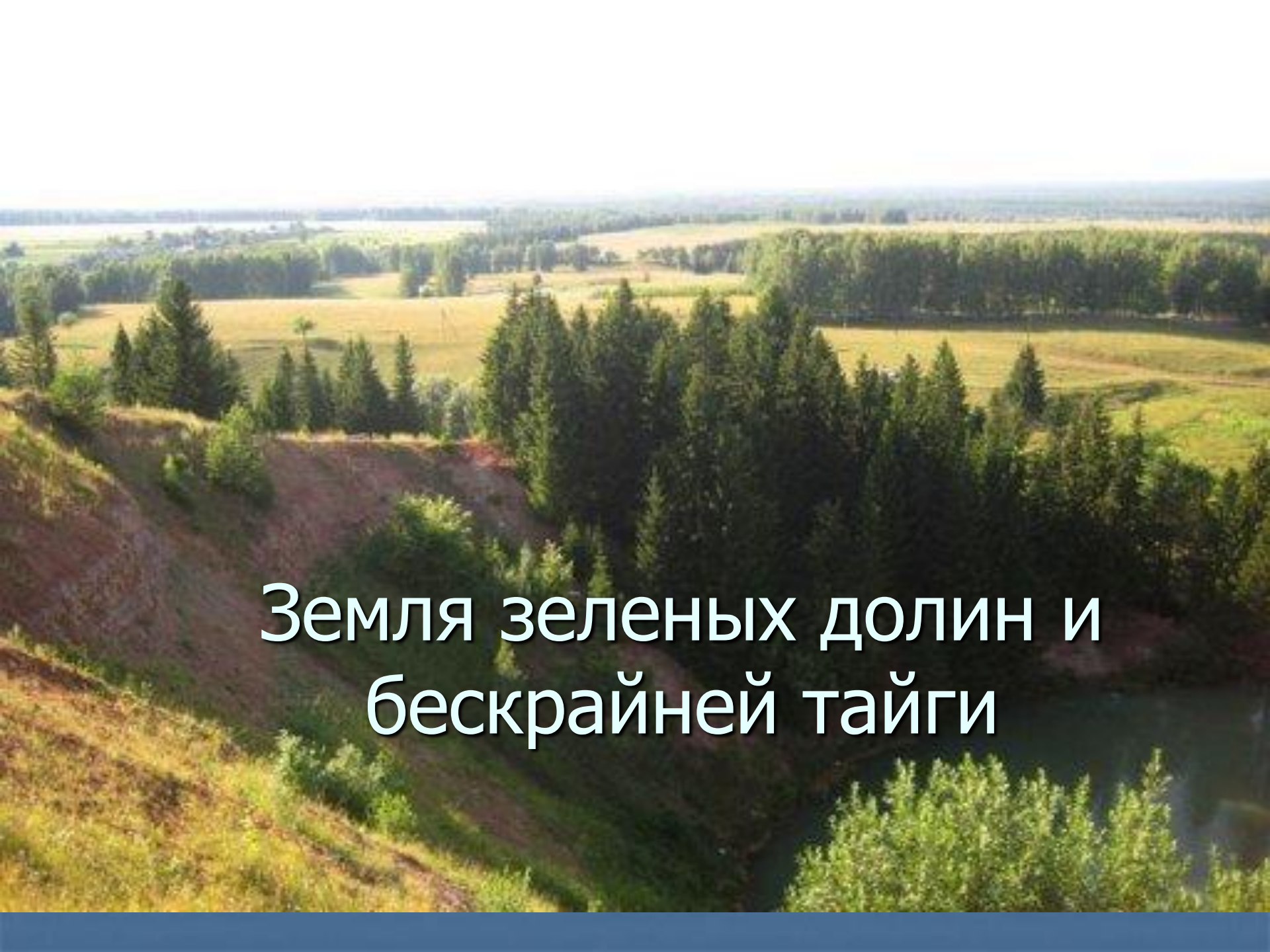


Земля степей и гор



A scenic view of a river with rapids flowing through a forested area with large rocks. The water is turbulent and white with foam as it flows over the rocks. The background is a dense forest of evergreen trees under a blue sky with some clouds.

Земля озер и
ПОЛНОВОДНЫХ
рек

An aerial photograph of a vast landscape. In the foreground, a steep, reddish-brown hillside slopes down towards a valley. The valley is filled with a dense forest of tall, dark green coniferous trees. Beyond the forest, the landscape opens up into rolling green hills and valleys. The terrain is covered in a mix of green grass and patches of brown earth. In the distance, a long, straight road or path stretches across the horizon. The sky is bright and clear, suggesting a sunny day. The overall scene is one of a vast, open, and natural landscape.

Земля зеленых долин и бескрайней тайги















Жемчужина Прибайкалья- Озеро Байкал

*Излюбленное место отдыха
жителей и гостей .*



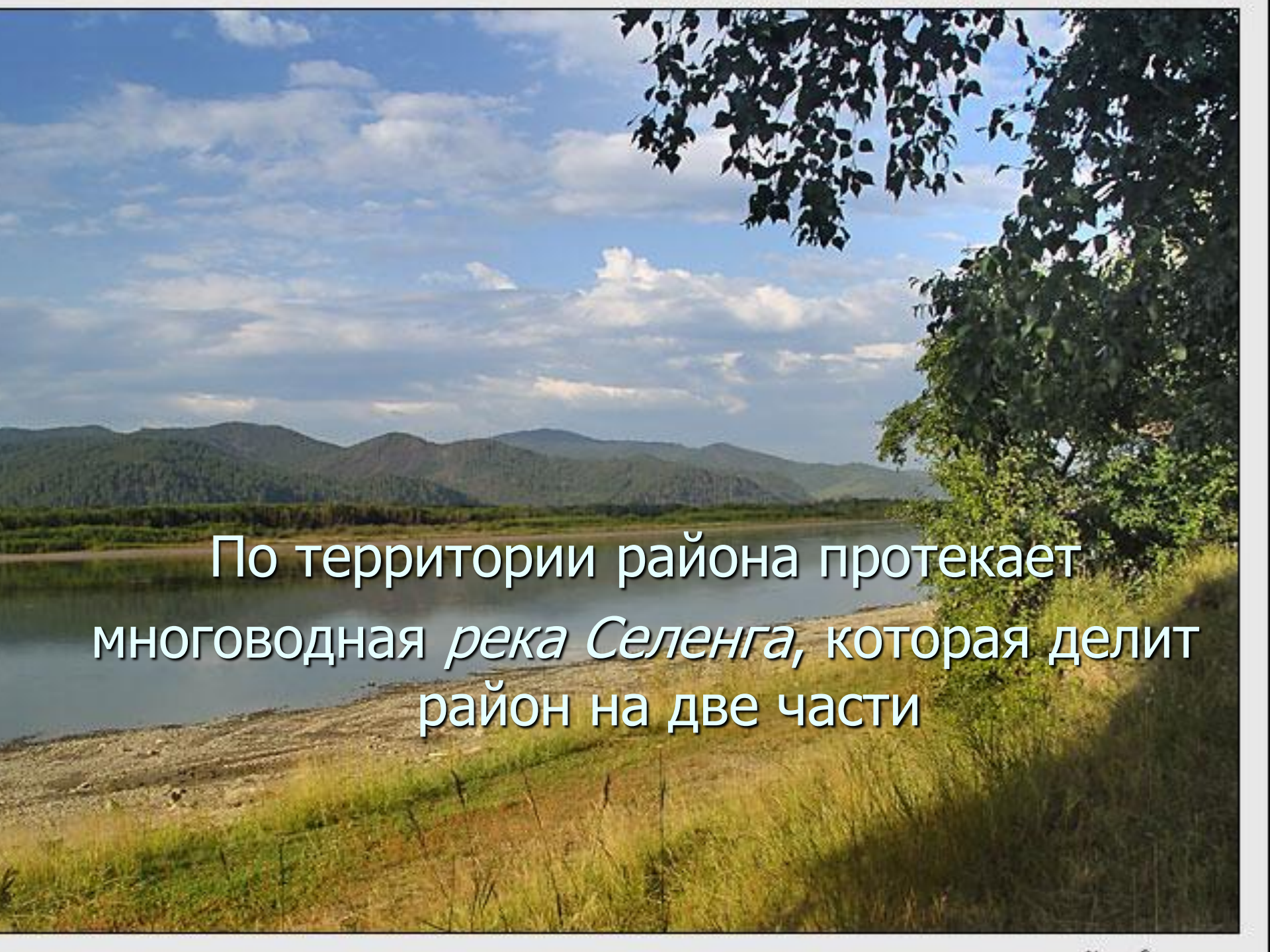
Скала «Черепаха»











По территории района протекает
многоводная *река Селенга*, которая делит
район на две части

Озеро Котокель



Озеро Колок



Курорт «Горячинск»





Спасская церковь в с.Турунтаево (1791-1821 гг.)



Селенгинский Свято-Троицкий
монастырь



Богоявленский храм
С.Ильинка


Сретенский женский монастырь село Батурино



WWW.FOTODIARY.RU

Святая Иоаннова гора С. Иркилик





*Мой край – моё ты Прибайкалье
Ты часть страны моей большой!
Для сердца гордостью ты стало,
Я преклоняюсь пред тобой!*